




SIMBOLOGÍA










Límites políticos

 Venustiano Carranza
  Límites delegacionales






Vías de comunicación

 Vía primaria

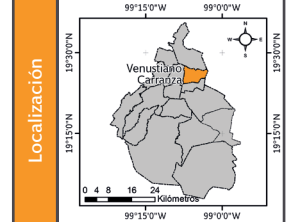
Periodos

	0.5 - 1
	1 - 1.5
	1.5 - 2
	2 - 2.5
	2.5 - 3
	3 - 3.5
	3.5 - 4
	4 - 4.5
	4.5 - 5

Vulnerabilidad

	muy alta: 0 lotes
	alta: 74 lotes
	media: 45,748 lotes
	baja: 2,893 lotes
	muy baja: 369 lotes
total: 49,084 lotes	

Datum: WGS 84
Sistema de coordenadas: Geográficas
Gradicula: 0° 2' 0"
Unidades: Grados

Localización


Mapa de vulnerabilidad física